






<i><b>RUTA</b></i>	CANGAS DE ONIS – COVADONGA (Variantes) - (GR-105/108/109 T5)	<i><b>TIPO</b></i>	TRAVESIA
<i><b>LOCALIZACION</b></i>			
ASTURIAS – CANGAS DE ONIS			
<i><b>CONDICIONES</b></i>			
NO INVERNALES			
<i><b>DIFICULTAD GENERAL</b></i>			
BAJA			
<i><b>DIFICULTAD TECNICA</b></i>			
SIN DIFICULTAD			
<i><b>RECORRIDO APROX. (KMS)</b></i>			
10,5 KMS			
<i><b>DESNIVEL EN ASCENSO</b></i>			
250 M			
<i><b>DESNIVEL EN DESCENSO</b></i>			
40 M			
<i><b>HORARIO APROXIMADO</b></i>			
2 H 30 M			
<i><b>VALORACION M.I.D.E</b></i>			
 <b>Medio. Severidad del medio natural</b>	1	El medio no está exento de riesgo.	
 <b>Itinerario. Orientación en el itinerario</b>	2	Sendas o señalización que indica la continuidad.	
 <b>Desplazamiento. Dificultad en el desplazamiento</b>	1	Marcha por superficie lisa.	
 <b>Esfuerzo. Cantidad de esfuerzo necesario</b>	2	De 1 a 3 horas de marcha efectiva.	
<i><b>POBLACION DE REFERENCIA</b></i>	Cangas de Onís - Covadonga (ASTURIAS)		
<i><b>CARTOGRAFIA RECOMENDADA</b></i>	I.G.N. 0055 (BELEÑO) / I.G.N. 0031 (RIBADESELLA) - 1:50.000		
<i><b>FECHA DE REALIZACION</b></i>	AGOSTO 2022		

# DESCRIPCION DE LA RUTA

Se trata del Tramo 6 del GR-105 (Ruta de las Peregrinaciones, que transcurre entre Oviedo y Covadonga. Iniciamos la ruta desde la Capilla de Santa Cruz, muy interesante de visitar por ver el dolmen que se encuentra en su interior. Tomamos la calle Santa Cruz, que sale en dirección este desde la misma plaza donde se encuentra la Capilla y en el cruce con la calle Vega de Contranquil, giramos a la derecha y seguimos siempre en la misma dirección, enlazando con la Calle LLerao (Periodistas de Pueblo) hasta que salimos de la población, pasando bajo la carretera de circunvalación y siguiendo la indicaciones a Covadonga.

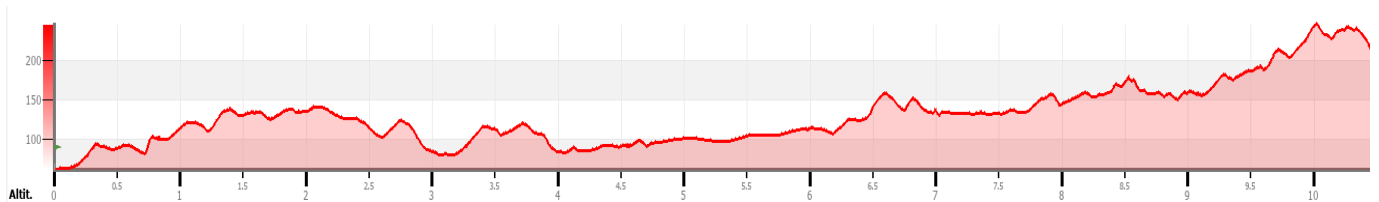
Legaremos así a los barrios o pequeños núcleos de población del Concejo de Cangas de Onís, como Susierra, con tramos por zona de bosque. Cruzaremos la carretera que se dirige a Cardes y continuaremos pasando cerca de La Venta para salir al barrio de Celorio, donde cruzaremos por un puente el Río Güeña, saliendo por camino a la altura del Camping de Soto de Cangas, población que atravesaremos para salir por el barrio de Cambre, cruzando el Río Covadonga a la zona de El Molino, donde hay un restaurante con el mismo nombre.

Ya por la carretera a Covadonga (AS-262), iremos por la margen izquierda en la que hay una acera que permite el caminar con seguridad, llegando a El Bosque y posteriormente pasando por las poblaciones de La Riera y Muñigo.

Poco después tomaremos un paso elevado de madera bastante original que nos llevará a la margen derecha de la carretera por encima y ahí comienza un sendero bastante ancho y fresco por estar envuelto en un bosque bastante tupido y agradable. Así llegaremos finalmente a la zona próxima a la explanada donde se encuentra la Escolanía y la Basílica. Aquí tendremos la opción de visitar la Santa Cueva y el resto de esta zona única por su historia y significados.

**Ramón J. Vega**

## PERFIL DE LA RUTA



Capilla de Santa Cruz en Cangas de Onís



Primeros pasajes de la ruta en Cangas y Río Güeña



*Fin del paso bajo la carretera a Covadonga*



*Banco en un tramo boscoso de la ruta*



*Paso por el barrio de Celorio*



*Puente de Celorio a Soto de Cangas*



*Paso por el centro de Soto de Cangas*




*Paso por el puente de Cambre*



*Cruce por el puente de La Riera*



*Elevado de cruce de calzada pasado Muñigo*



*Sendero asfaltado que nos lleva a Covadonga*



*Explanada de la Basílica de Covadonga*



*Cruces de la Santa Cueva con la Basílica al fondo*