GRUPO AMADABLAN DE MONTAÑISMO

RUTAS DE MONTAÑA Y SENDERISMO

RUTA	VALLOBIL - VILLANUEVA (CIRCULAR)	TIPO	CIRCULAR

LOCALIZACION	CONCEJO DE PARRES
CONDICIONES	NO INVERNALES
DIFICULTAD GENERAL	BAJA
DIFICULTAD TECNICA	SIN DIFICULTAD
RECORRIDO APROX. (KMS)	12,6 KMS
DESNIVEL EN ASCENSO	480 M
DESNIVEL EN DESCENSO	480 M
HORARIO APROXIMADO	3 H 30 M

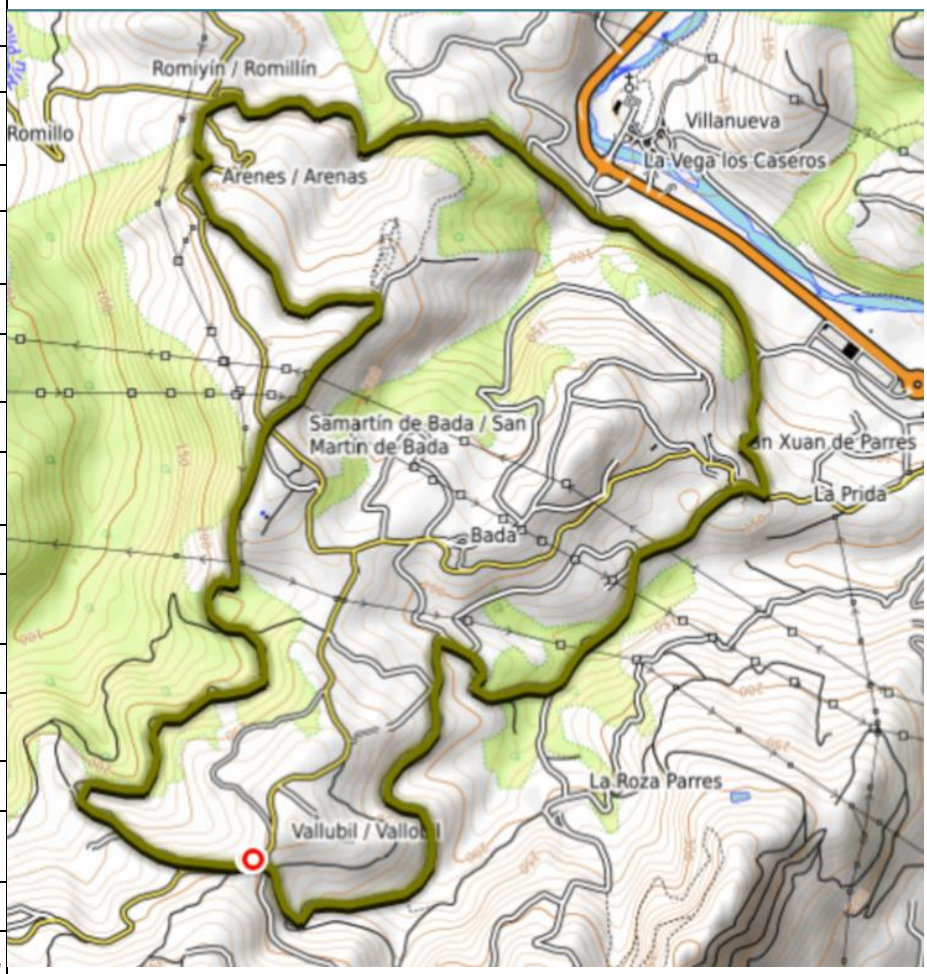

VALORACION M.I.D.E

Medio. Severidad del medio natural	1	*El medio no está exento de riesgo.*
Itinerario. Orientación en el itinerario	2	*Sendas o señalización que indica la continuidad.*
Desplazamiento. Dificultad en el desplazamiento	1	*Marcha por superficie lisa.*
Esfuerzo. Cantidad de esfuerzo necesario	3	*De 3 a 6 horas de marcha efectiva.*

POBLACION DE REFERENCIA	Vallobil - Parres (ASTURIAS)
CARTOGRAFIA RECOMENDADA	I.G.N. 0030 (VILLAVICIOSA) - 1:50.000 I.G.N. 0031 (RIBADESELLA) - 1:50.000
FECHA DE REALIZACION	AGOSTO 2023

DESCRIPCION DE LA RUTA

Iniciamos nuestra ruta en la población parraguesa de Vallobil, a la salida de la población en dirección a Llau (Lago, por un sendero descendente que sale de la carretera PR-5 a la derecha. Pasamos unas casas y vemos un desvío a la derecha que tomamos hacia Vegarredonda y El Campillín. El firme sigue siendo asfaltado. Llegando a otra casa, en La Faeda, tomaremos de nuevo un desvío a la derecha seguimos en descenso, ahora por una zona boscosa (La Redonda) y en poco tiempo el firme se convierte en una pista cómoda con algo de vegetación.

Llegaremos a un cruce con otro camino y en él giraremos a la izquierda y poco después veremos un desvío a la izquierda que no tomaremos, siguiendo de frente (por la derecha), en ascenso y así llegaremos a la entrada, a nuestra derecha, a la población de San Martín, pero continuaremos de frente y cruzaremos la carretera PR-5 para continuar ahora por una pista cimentada y ascendente hasta llegar a La Cuesta. Ahí comenzará un fuerte descenso, pasando por una finca con una casa a nuestra izquierda. Girará el camino después de cambiar el firme a camino de tierra y tomaremos un desvío a la izquierda que nos mete de nuevo en un bonito bosque que nos llevará hasta Arenas (Arenes), población que cruzaremos por sus barrios y saldremos junto al bar El Chigre de Arenes, un buen sitio para tomar algo y si se da la ocasión, comer productos asturianos de gran calidad.

Saldremos del pueblo a la carretera casi en una curva a derechas y ahí hay un indicador a San José. Se trata de un callejón en descenso que nos llevará a un prado, que lo cruza y termina en la carretera que va a Romillín. Ahí nos desviamos a la derecha para salir de la carretera al llegar a la altura de la Capilla de San José de donde sale una pista cimentada por su izquierda que va descendiendo por un bosque.

Llegaremos a un cruce que por la izquierda, de frente indica el GR-105. Nosotros nos desviamos por la pista ascendente de la derecha que nos llevará, sin desviarnos, a la población de La Vega Los Caseros, desechando un desvío a la derecha que nos llevaría a la pista de La Cuesta y otro a la izquierda que va a unas construcciones antes de La Vega Los Caseros.

Atravesamos la población y nos dirigimos un tramo por el GR-105 hasta un desvío de la pista a la derecha, en ascenso, que tomamos y nos llevará directamente a San Juan de Parres, donde al incorporarnos a la carretera PR-5, giramos a la derecha, transitando unos 150 metros por la carretera hasta encontrar un desvío a la izquierda con un indicador "Finca Supereda", por carretera asfaltada en descenso que pasará por unos caserío con dos desvíos a la derecha que no tomaremos. A unos 600 metros encontramos un desvío a la derecha que tomamos y al llegar a unas fincas, desecharemos dos desvíos a la derecha, tomando el último en un giro cerrado a la izquierda, en ascenso a los caseríos del Charcón. Pasado este barrio, tomaremos un desvío a la izquierda hacia La Cuestalahoya. Continuamos la carretera que finalmente se hace pista de tierra y hay un desvío a la derecha por un camino que tomaremos. La pista que continua en ascenso de frente por la izquierda no lo tomaremos. Finalmente llegamos a la población de Vallobil, donde podremos tomar un refresco o comer comida típica asturiana de buena calidad en el Bar Restaurante Vallobil, un buen sitio para finalizar la ruta y con bonitas vistas hacia El Sueve

Ramón J. Vega

PERFIL DE LA RUTA

Inicio de la ruta en Vallobil. Girar a derecha

Desvío. Giro a la derecha a El Campillín

Desvío. Giro a la derecha en La Faeda



Camino por el bosque de La Redonda

Parte del Bosque de La Redonda



Pista de tierra en ascenso por la derecha

Manzano en el bosque de La Redonda

Plataneras de gran tamaño cerca del camino

Desvío. Girar a la izquierda

Desvío. Girar a la derecha

Llegando a San Martín de Bada

Cruce con la PR-5. Continuamos de frente

Entrando en la zona de La Cuesta

Desvío. Giro a la izquierda hacia Arenas

Zona boscosa en el camino a Arenas

Desvío de la PR-5 a callejón hacia San José

Callejón hacia San José

Salida del callejón. Cruce con PR-5

Desvío en el GR-105. Giramos a la derecha

Desvío a Arenas. Seguimos de frente (izquierda)

Desvío. Continuamos de frente (derecha)

Entrando en La Vega Los Caseros

Cruce con GR-105. Giramos a la derecha

Desvío del GR-105. Vamos por la derecha

Bosque en el camino a San Juan de Parres

Cruce con la PR-5. Giro a derecha a San Juan

Desvío en PR-5 a la izquierda a Finca Supereda

Desvío. Giramos a izquierda - Ventilla

Desvío. Giramos a la izquierda – Ventanilla

Desvío. Giramos a la izquierda – El Charcón

Desvío. Giramos a la izquierda a Cuestalahoya

Entrada en la barriada de Cuestalahoya

Desvío. Giramos a la derecha hacia Vallobil

Entrando en Vallobil

Bar Restaurante Vallobil

Vistas del Sueve desde Vallobil